

Kottmar



»Sagenhafte Weitsichten« Fernwanderweg – Oberlausitzer Bergweg

Über sechs Berge, durch ursprüngliche Natur und in einer jahrhundertealten Kulturlandschaft verläuft der Oberlausitzer Bergweg. Architektonische Einzigartigkeit, spektakuläre Gesteinsformationen und **#sagenhafteweitsichten** erwarten dich auf jedem der über **100 Kilometer** durch das Oberlausitzer Bergland bis ins Zittauer Gebirge. Der Fernwanderweg ist durch die Bahnlinie Dresden-Zittau erschlossen und ermöglicht sowohl Tages- als auch Mehrtagestouren. Die Markierung des Oberlausitzer Bergwegs ist der blaue Strich auf weißem Quadrat.


Detaillierte Informationen zum Fernwanderweg und zu buchbaren Angeboten erhalten Sie unter der Telefonnummer +49 3583549940.



- 6 Berggipfel
- 2641 Höhenmeter
- 126 Kilometer lang
- Qualitätsweg, über 70 Prozent naturbelassene Wege
- Wegezeichen



Schade, im Moment gibt es keine aktuellen Aktionen entlang des Oberlausitzer Bergwegs. Folge uns auf Insta oder Facebook, dann bist du über jede neue Aktion frühzeitig informiert.



www.oberlausitzer-bergweg.de

oberlausitz
DAS LANDSCHAFTSWUNDERLAND



EPLR

Entwicklungsprogramm für den ländlichen Raum im Freistaat Sachsen 2014 - 2020

Europäischer Landwirtschaftsfonds für die Entwicklung des ländlichen Raums: Hier investiert Europa in die ländlichen Gebiete



Zuständig für die Durchführung der ELER-Förderung im Freistaat Sachsen ist das Staatsministerium für Energie, Klimaschutz, Umwelt und Landwirtschaft, Referat Förderstrategie, ELER-Verwaltungsbehörde.

Kottmar

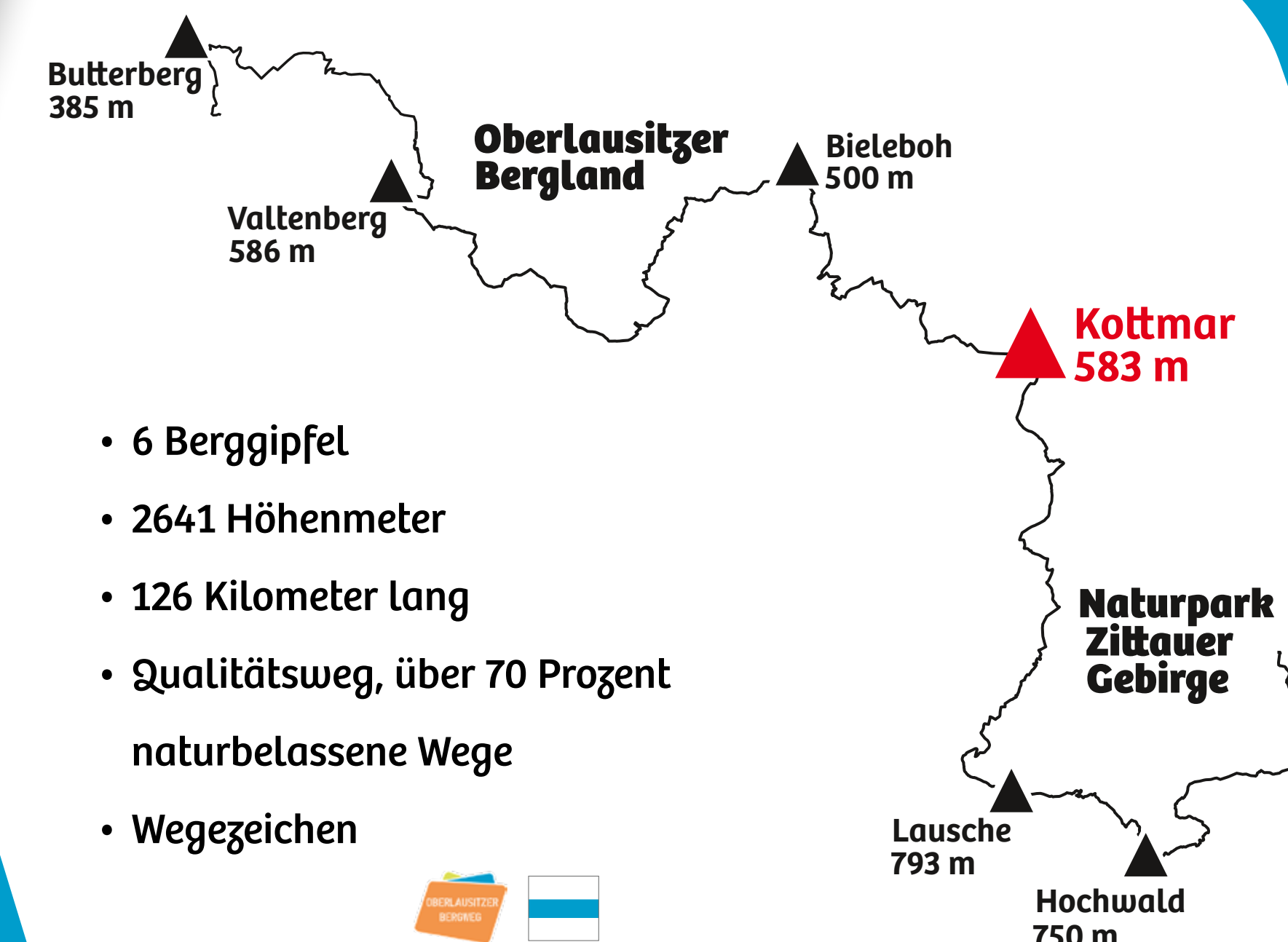


★ Sehenswürdigkeit
● Standort
— Oberlausitzer Bergweg
Quelle: Datengrundlage: GeoSN.de/de/bg-2-0.

»Sagenhafte Weitsichten« Fernwanderweg – Oberlausitzer Bergweg

Über sechs Berge, durch ursprüngliche Natur und in einer jahrhundertealten Kulturlandschaft verläuft der Oberlausitzer Bergweg. Architektonische Einzigartigkeit, spektakuläre Gesteinsformationen und **#sagenhafteweitsichten** erwarten dich auf jedem der über **100 Kilometer** durch das Oberlausitzer Bergland bis ins Zittauer Gebirge. Der Fernwanderweg ist durch die Bahnlinie Dresden-Zittau erschlossen und ermöglicht sowohl Tages- als auch Mehrtagestouren. Die Markierung des Oberlausitzer Bergwegs ist der blaue Strich auf weißem Quadrat.

Detaillierte Informationen zum Fernwanderweg und zu buchbaren Angeboten erhalten Sie unter der Telefonnummer +49 3583549940.



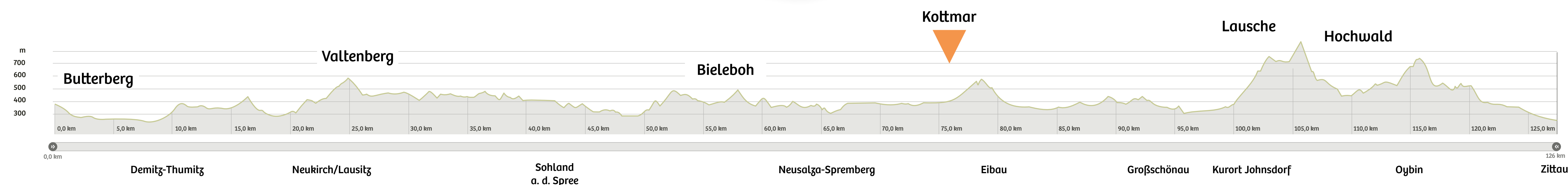
- 6 Berggipfel
- 2641 Höhenmeter
- 126 Kilometer Lang
- Qualitätsweg, über 70 Prozent naturbelassene Wege
- Wegezeichen



Hast Du Lust, den Fernwanderweg noch bekannter zu machen?

Dann **poste** doch ein **Selfie** von dir auf deiner Wanderung entlang des Oberlausitzer Bergwegs zusammen mit dem **Hashtag #sagenhafteweitsichten**. Für 5 nachweislich gepostete Bildmotive von verschiedenen Standorten, die nicht älter als 2 Wochen sind, erhältst du ein **Freigetränk** bei unseren Partnerbergbauden. Genaue Angaben zu den Bedingungen findest du unter www.oberlausitz.com/bergweg.

Vielen Dank fürs Mitmachen.



www.oberlausitzer-bergweg.de

oberlausitz
DAS LANDSCHAFTSWUNDERLAND



EPLR

Entwicklungsprogramm für den ländlichen Raum im Freistaat Sachsen 2014 - 2020

Europäischer Landwirtschaftsfonds für die Entwicklung des ländlichen Raums: Hier investiert Europa in die ländlichen Gebiete



Zuständig für die Durchführung der ELER-Förderung im Freistaat Sachsen ist das Staatsministerium für Energie, Klimaschutz, Umwelt und Landwirtschaft, Referat Förderstrategie, ELER-Verwaltungsbehörde.